
























## Contenu et légende des plans des réponses aux DT-DICT

Ouvrages Souterrains de Prélèvement ou de Distribution d'Eau (Eau Potable)

### Plans et données disponibles dans ce dossier

- 1 Plan des ouvrages du réseau d'eau potable
- 2 Données complémentaires des points singuliers relevés en classe A

### Légende

<b>Chantier</b>  Emprise des travaux	
<b>Eau Potable</b> <b>Canalisation</b>  Refoulement  Veolia  Abandonné  Privé <b>Branchement</b>  Abandonné  Privé  Veolia <b>Equipement réseau</b>  Public  Veolia  Vannes  Point de Service Vanne de Branchement	<b>Défense incendie</b>  Réserve  Bouche incendie  Poteau incendie <b>Ouvrages (Eau Potable)</b>  Forage/captage  Usine de traitement  Reservoir (sur tour)  Reservoir (semi enterré)  Reservoir  Regard visite  Autre  Station de pompage, surpression ou rechloration

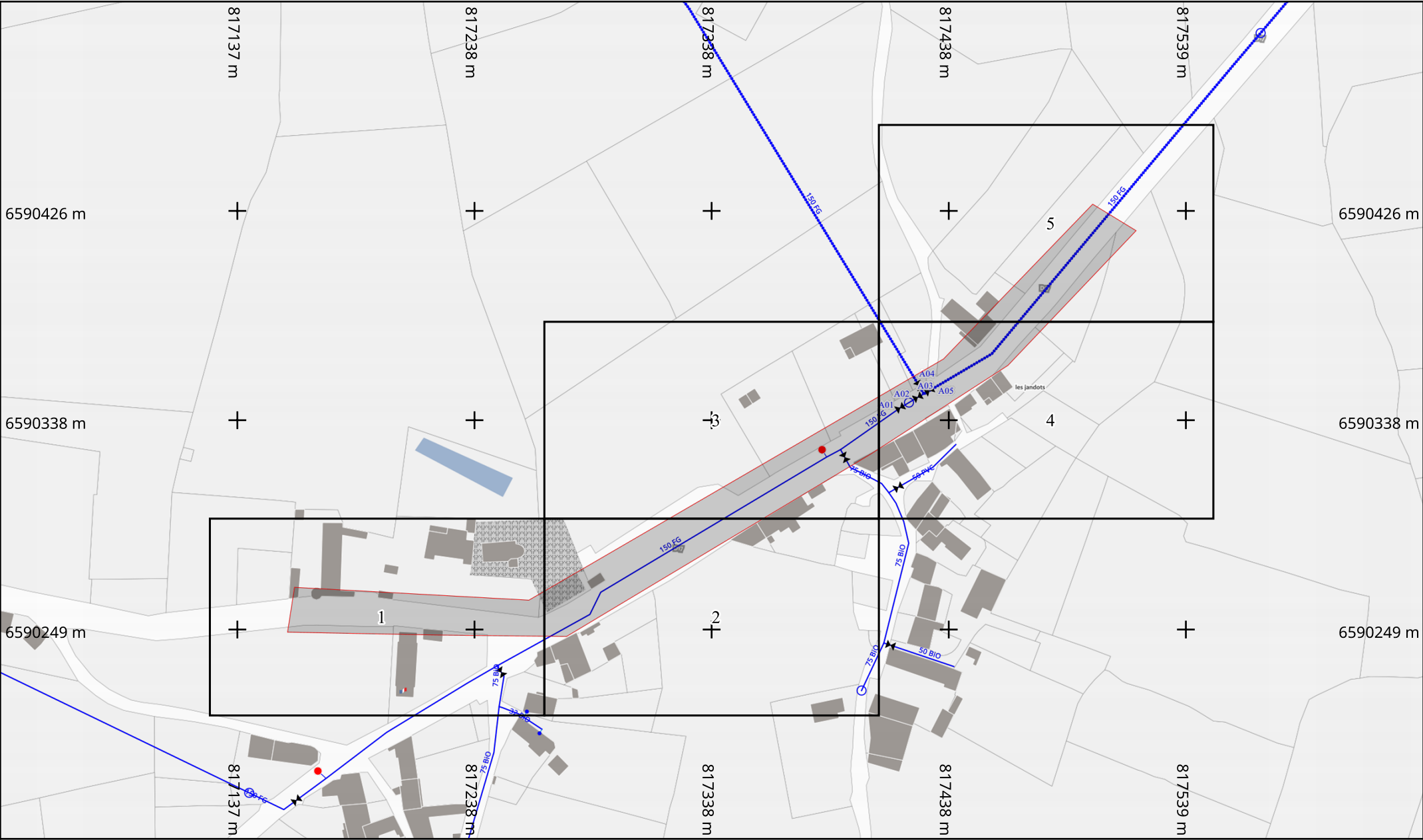
**Les ouvrages Privés ou Abandonnés ne sont pas exploités par Veolia, leur position est donnée à titre indicatif**

La durée de validité du récépissé est limitée dans le temps, la DICT doit être renouvelée dans les cas suivants :

- La durée des travaux est supérieure à 6 mois et aucune réunion périodique n'a été planifiée avec les exploitants de réseaux sensibles
- Les travaux annoncés ne sont pas entrepris dans un délai de 3 mois à compter de la date de consultation de la liste des exploitants
- Les travaux sont interrompus pendant plus de 3 mois.

Les plans sont restitués sur le meilleur fond de plan à grande échelle disponible - toutefois le fond de plan mis à disposition de Veolia peut comporter des erreurs importantes ; pour les ouvrages indiqués en classe A, il est nécessaire de se reporter aux coordonnées Lambert fournies avec la réponse.

Dans tous les cas, vous devez procéder à la lecture de l'environnement et prendre en compte les indications fournies par les affleurants (regards, chambres, bouches à clé, etc.)



Info. DICT

**Adresse :**

71520 Curtil-sous-Buffières

**Date d'édition :** 10/03/2025

**N° Consultation :** 2025031001011TT5

Info. plan

**Classe de précision** (Système de coordonnées : Lambert 93)

Par défaut, les ouvrages figurant sur le plan sont rangés en **classe de précision C**

Les éléments rangés en **classe de précision A** sont indiqués de la manière suivante :

— **Diamètre Matériau [A]** — : Pour objets linéaires

**A23** : Pour points singuliers (coordonnées disponibles sur feuille dédiée)

Echelle : 1:2000

Format d'impression : A4 Paysage

Orientation

Nord



Info. DICT

**Adresse :**

71520    Curtil-sous-Buffières

**Date d'édition :** 10/03/2025

**N° Consultation :** 2025031001011TT5

Info. plan

**Classe de précision** (Système de coordonnées : Lambert 93)

Par défaut, les ouvrages figurant sur le plan sont rangés en **classe de précision C**

Les éléments rangés en **classe de précision A** sont indiqués de la manière suivante :

— **Diamètre Matériau [A]** — : Pour objets linéaires


**A23** : Pour points singuliers (coordonnées disponibles sur feuille dédiée)

Echelle : 1:500

Format d'impression :  
A4 Paysage

Orientation

Nord



Info. DICT

**Adresse :**

71520    Curtil-sous-Buffières

**Date d'édition :** 10/03/2025

**N° Consultation :** 2025031001011TT5

Info. plan

**Classe de précision** (Système de coordonnées : Lambert 93)

Par défaut, les ouvrages figurant sur le plan sont rangés en **classe de précision C**

Les éléments rangés en **classe de précision A** sont indiqués de la manière suivante :


**— Diamètre Matériau [A]** : Pour objets linéaires  
**A23** : Pour points singuliers (coordonnées disponibles sur feuille dédiée)

Echelle : 1:500

Format d'impression :  
 A4 Paysage

Orientation

Nord



Info. DICT

Adresse :

71520    Curtil-sous-Buffières

Date d'édition : 10/03/2025

N° Consultation : 2025031001011TT5

Info. plan

Classe de précision

(Système de coordonnées : Lambert 93)

Par défaut, les ouvrages figurant sur le plan sont rangés en **classe de précision C**

Les éléments rangés en **classe de précision A** sont indiqués de la manière suivante :

— Diamètre Matériau [A]

—

: Pour objets linéaires

A23

: Pour points singuliers (coordonnées disponibles sur feuille dédiée)

vers folio 2

Echelle : 1:500

0

2

4

6

8

10m

Format d'impression :

A4 Paysage

Orientation

Nord



Info. DICT

Adresse :

71520 Curtil-sous-Buffières

Date d'édition : 10/03/2025

N° Consultation : 2025031001011TT5

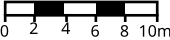
Info. plan

Classe de précision (Système de coordonnées : Lambert 93)

Par défaut, les ouvrages figurant sur le plan sont rangés en **classe de précision C**  
Les éléments rangés en **classe de précision A** sont indiqués de la manière suivante :

- Diamètre Matériau [A] — : Pour objets linéaires  
A23 : Pour points singuliers (coordonnées disponibles sur feuille dédiée)

Echelle : 1:500

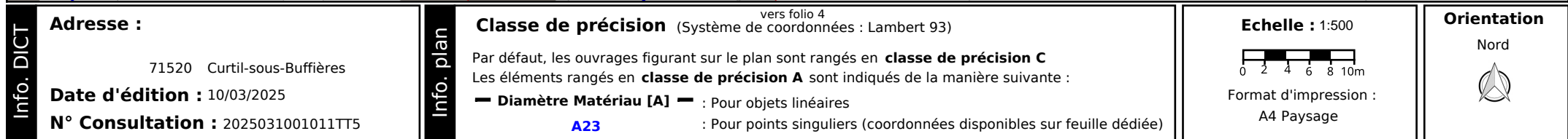


Format d'impression :  
A4 Paysage

Orientation

Nord





## Référence et coordonnées des points singuliers de classe de précision A\*

*Ouvrages Souterrains de Prélèvement ou de Distribution d'Eau (Eau Potable)*

*Système de coordonnées : Lambert93*

*Informations des 5 entités présentes dans l'emprise du chantier*

*\* Sauf dans le cas où des altimétries sont fournies, la classe de précision ne s'applique qu'aux coordonnées X;Y*

N° sur le plan	Réseau concerné	Type d'ouvrage	Coordonnée X	Coordonnée Y	Coordonnée Z (génératrice supérieure)
A01	Eau Potable	Autre	817424.48	6590349.46	
A02	Eau Potable	Débitmètre	817425.41	6590350.08	403.41
A03	Eau Potable	Autre	817426.41	6590350.62	
A04	Eau Potable	Autre	817426.48	6590351.03	
A05	Eau Potable	Autre	817427.02	6590351.01	